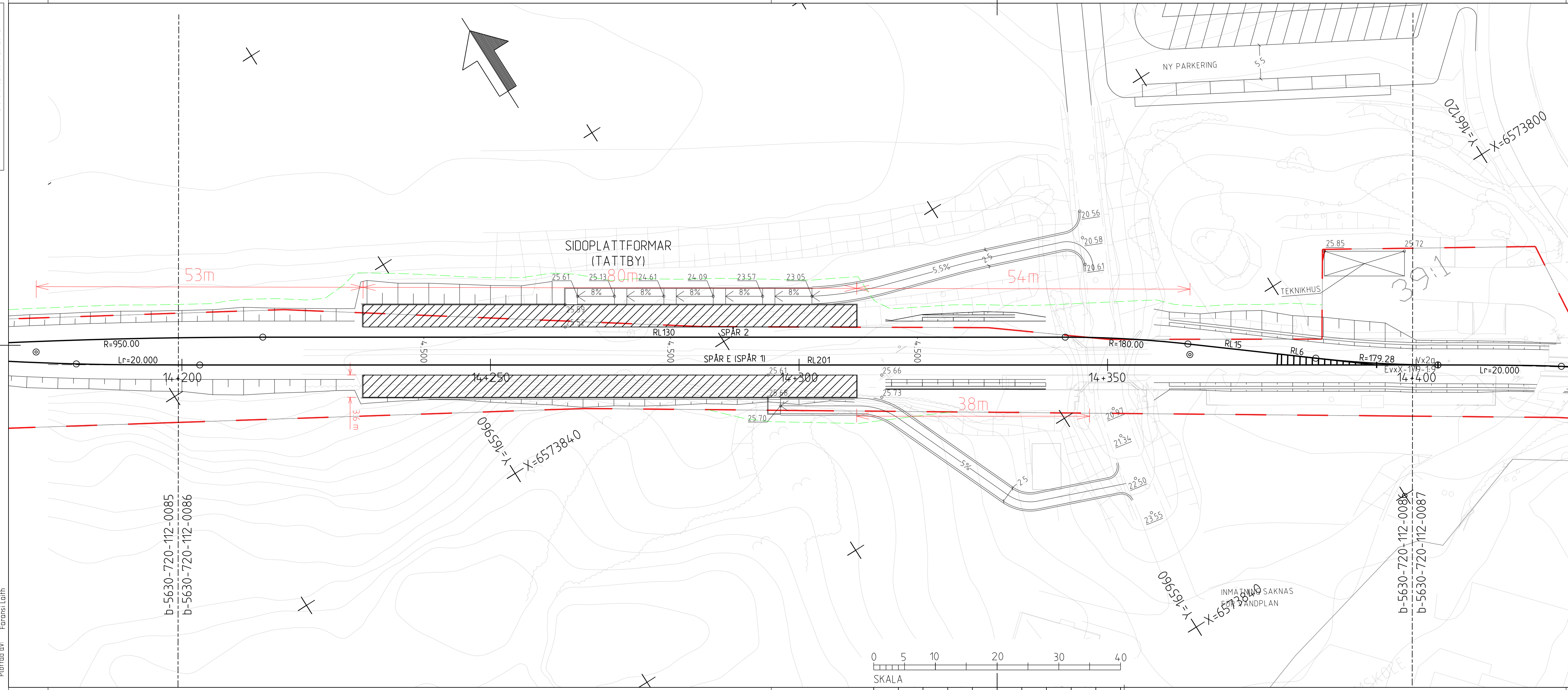


Denna ritning är SLS egendom. Allt obehörigt begärande av ritningen beivras enligt lag. AB Storstockholms Lokaltrafik

Ritningsfil: \\name\pub\Stad\Sjv\2014\13200074\03\03_Utredning moresstationer\b-5630-720-112-0086.dgn
 Plottidatum: 2018-04-24
 Plottad av: Faransi Larth



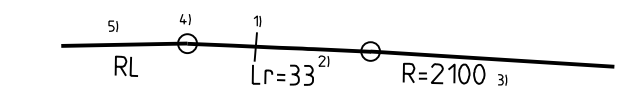
KOORDINATSYSTEM

PLAN: SWEREF 99 18 00
 HÖJD: RH 2000

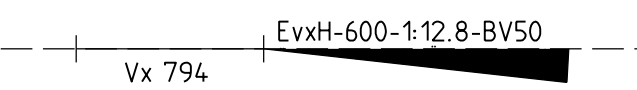
LÄNGDMÄTNING

VARJE SPÅR HAR INDIVIDUELLT BERÄKNAD LÄNGDMÄTNING

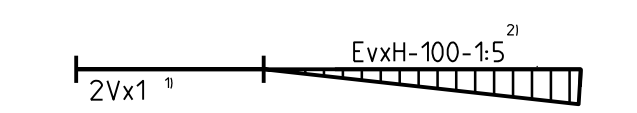
BETECKNINGAR



- PLANGEOMETRI PROJETERAT SPÅR
- 1) LÄNGDMÄTNINGSMARKERING
 - 2) Lr=LÄNGD FÖR ÖVERGÅNGSKURVA (m)
 - 3) HORIZONTALRADIE (m)
 - 4) TANGERINGSPUNKT
 - 5) RAKDEL



BEFINTLIGT SPÅR OCH VÄXEL



PROJETERAD VÄXEL
 1) VÄXELNUMMER
 2) VÄXEL TYP, VÄXELAVVIKELSE

BEFINTLIG JÄRNVÄG GRÄNS (SL)

NY JÄRNVÄG GRÄNS (SPÅROMRÄDEGRÄNS)

GRANSKNINGSHANDLING 2018-04-20

Ramböll Sverige AB Krukmakargatan 21 Box 17009 104 62 Stockholm Tfn 010-615 60 00 Fax 010-615 20 00 www.ramboll.se					
Uppdrag nr 13200074-03	Handläggare M.Nattberg	Rit/Konstr L. Faransi	Rev	Ant	Revidering avser
Granskad M.Nattberg	Godkänd Bogdan Luczak	UTREDNING			
Ort Stockholm	Datum	Saltsjöbanan Igelboda-Solsidan KM: 14+200 - 14+400 Bana Spårplan			
SL Handläggare	SL Rit/Konstr	Förvaltningsnummer	Format A3FF	Skala 1:400	
SL Granskad	SL Godkänd	Ritningsnummer b-5630-720-112	Blad 0086	Nästa bl -	Rev -
Ort	Datum	SL ARKIVNUMMER 00000-00000-00000			

